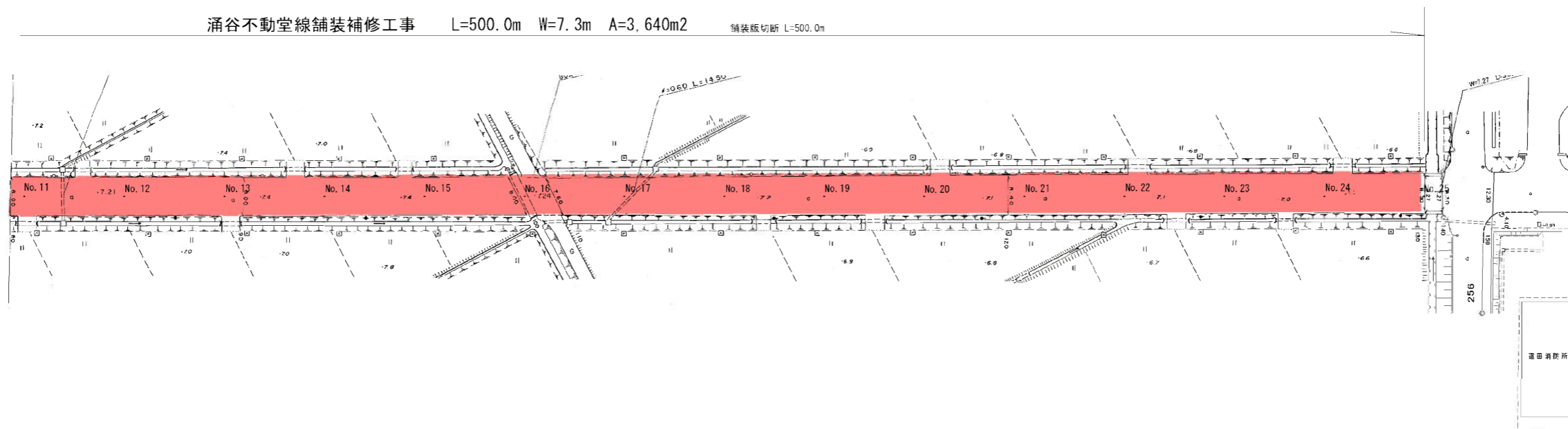
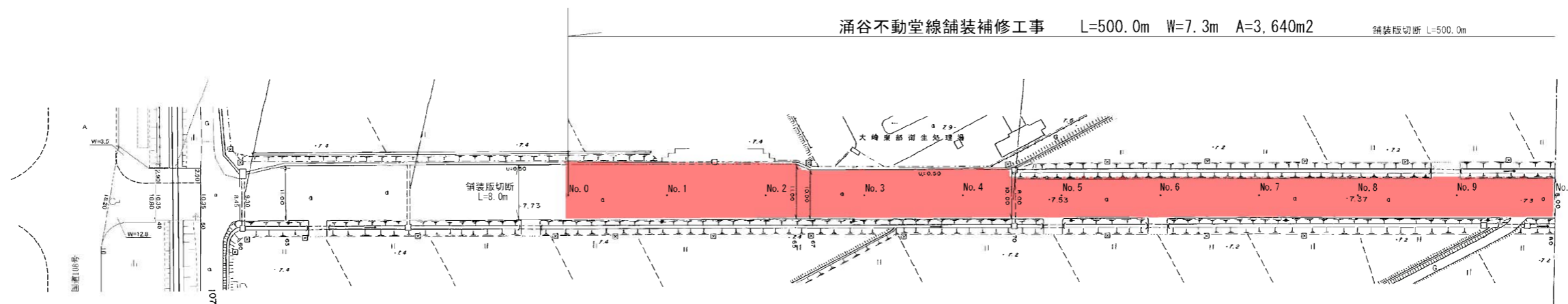
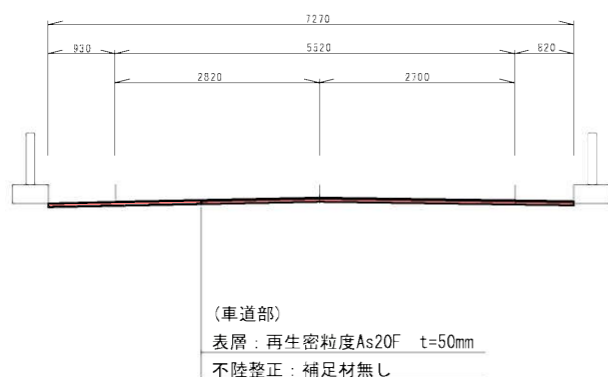


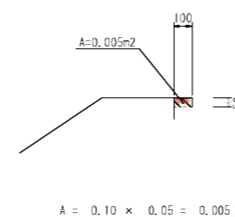
平面図（涌谷不動堂線）第1工区 S=FREE



標準断面図（涌谷不動堂線）S=FREE



路肩詳細図（涌谷不動堂線）S=FREE

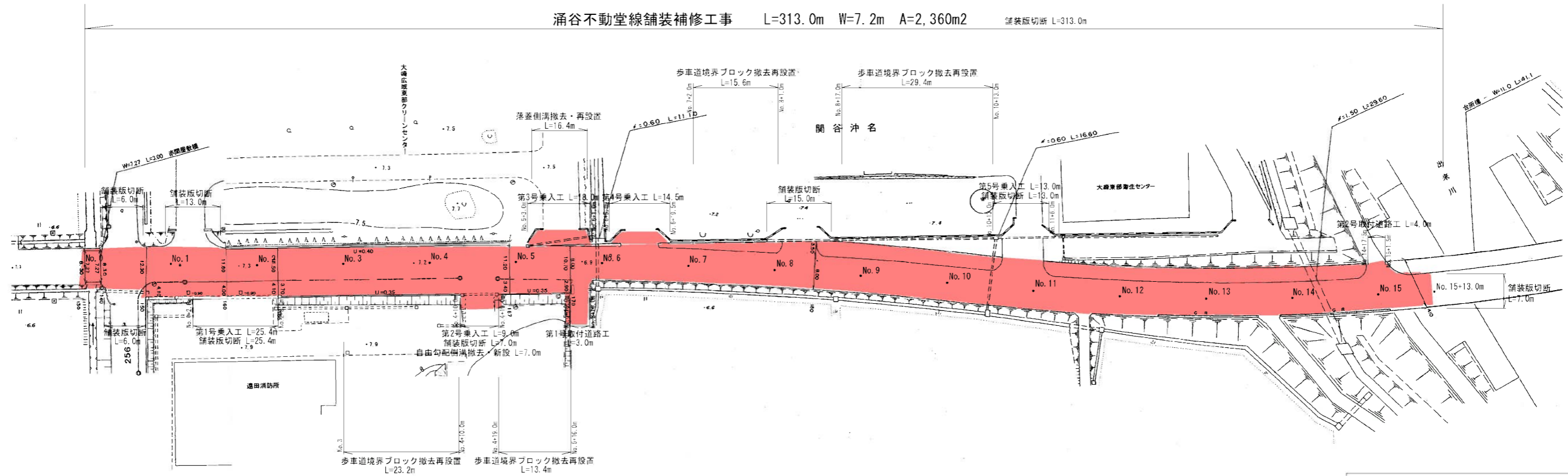


舗装打ち換え工事 L=500.0m
 ・車道: 表層 (再生密粒度As20F) t=50mm A=3,640m2
 ・車道: 不陸整正 (補足材無し) A=3,640m2

塗色箇所: 施工範囲

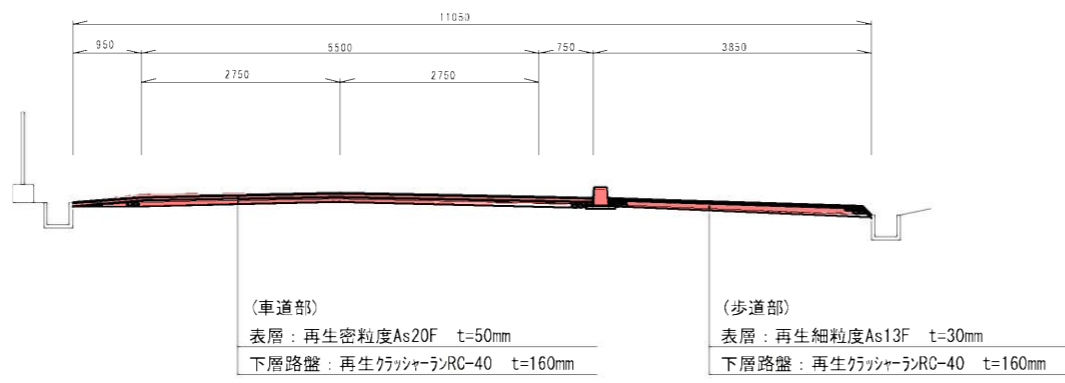
工事名	令和6年度（過疎債）涌谷不動堂線舗装補修工事		
箇所	涌谷町字関谷沖名 地内		
図名	平面図（第2工区）	縮尺	
設計者		承認	
涌谷町 建設課	No		

平面図（涌谷不動堂線）第2工区 S=FREE

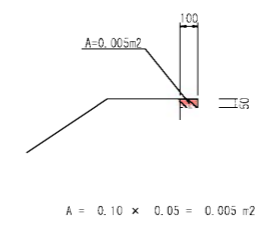


- 舗装打ち換え工事 L=313.0m
- ・車道：表層（再生密粒度As20F）t=50mm A=2,360m²
 - ・車道：下層路盤（RC-40）t=160mm A=1,260m²
 - ・歩道：表層（再生細粒度As13F）t=30mm A=636m²
 - ・歩道：下層路盤（RC-40）t=160mm A=323m²

標準断面図（涌谷不動堂線）S=FREE



路肩詳細図（涌谷不動堂線）S=FREE

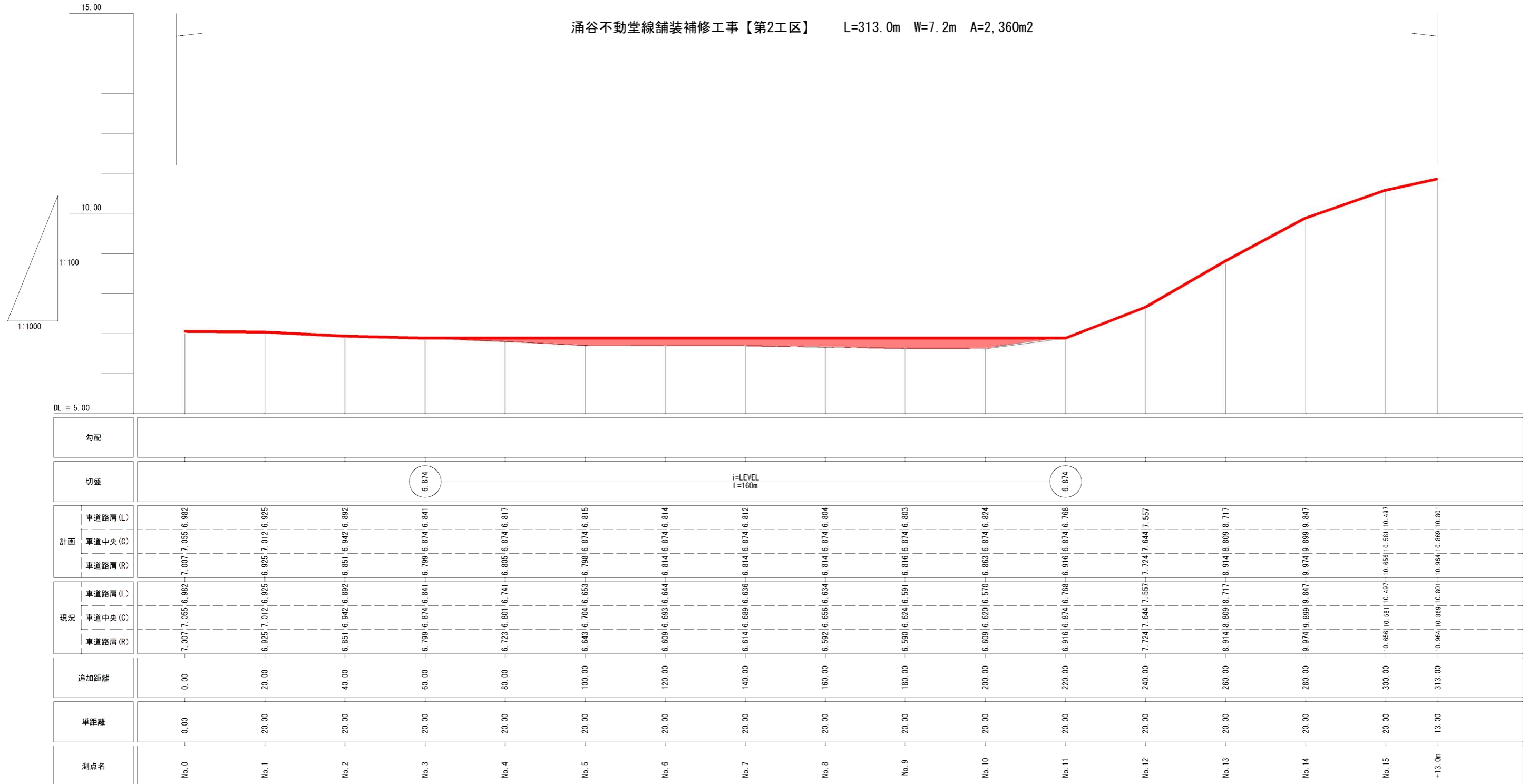


塗色箇所：施工範囲

工事名	令和6年度（過疎債）涌谷不動堂線舗装補修工事		
箇所	涌谷町字関谷沖名 地内		
図名	平面図（第2工区）	縮尺	
設計者		承認	
④ 涌谷町 建設課	No		

縦断図 (涌谷不動堂線) S=FREE

涌谷不動堂線舗装補修工事【第2工区】 L=313.0m W=7.2m A=2,360m²

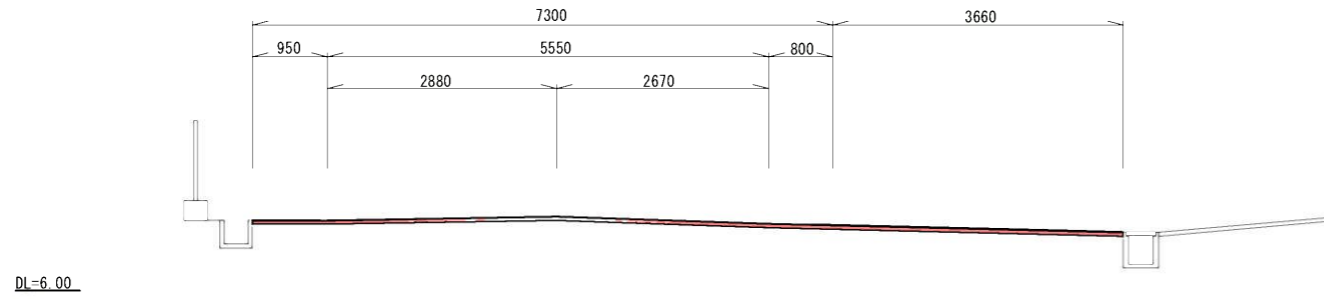


塗色箇所：施工範囲

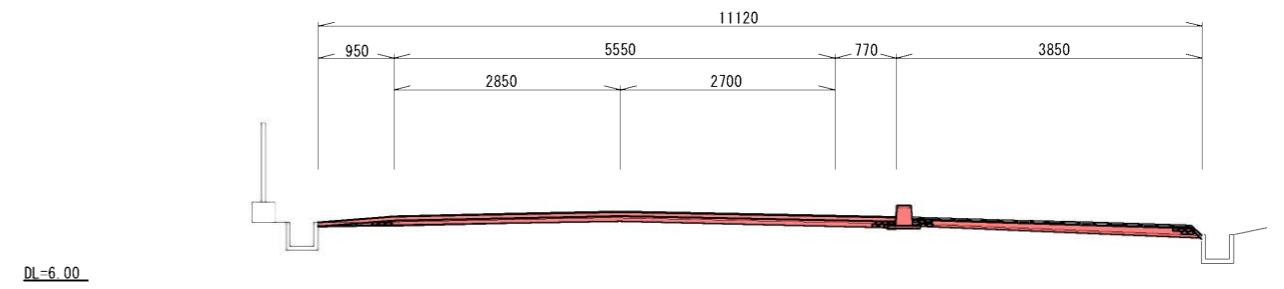
工事名	令和6年度(過疎債) 涌谷不動堂線舗装補修工事		
箇所	涌谷町字関谷沖名 地内		
図名	縦断図	縮尺	
設計者	涌谷町 建設課	No	
承認			

横断図

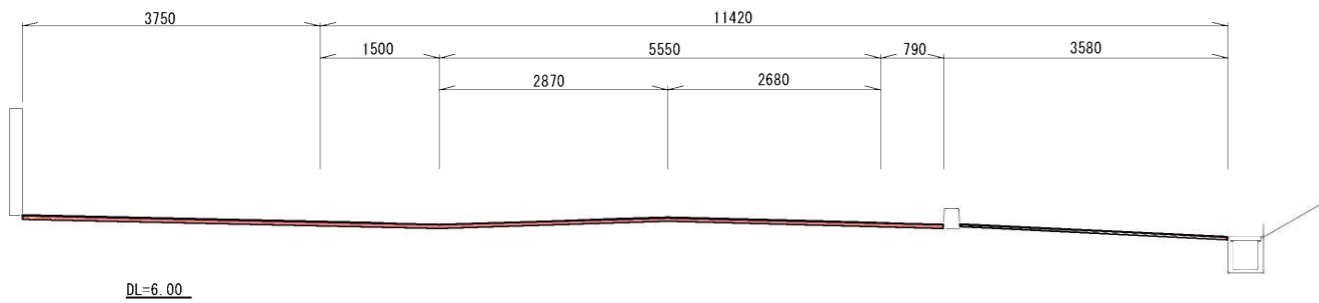
NO. 2



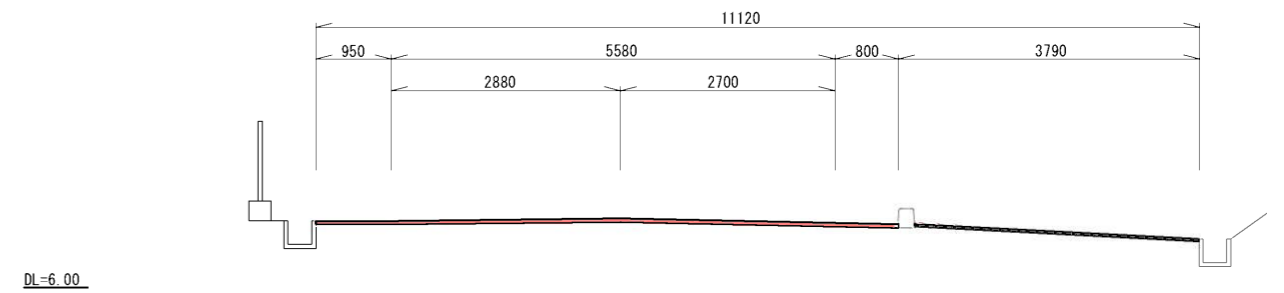
NO. 4



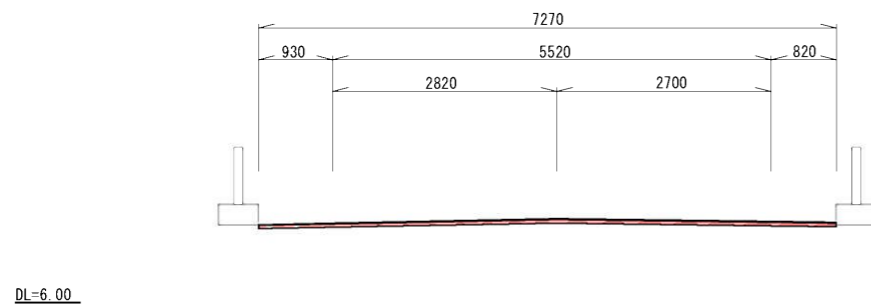
NO. 1



NO. 3



NO. 0

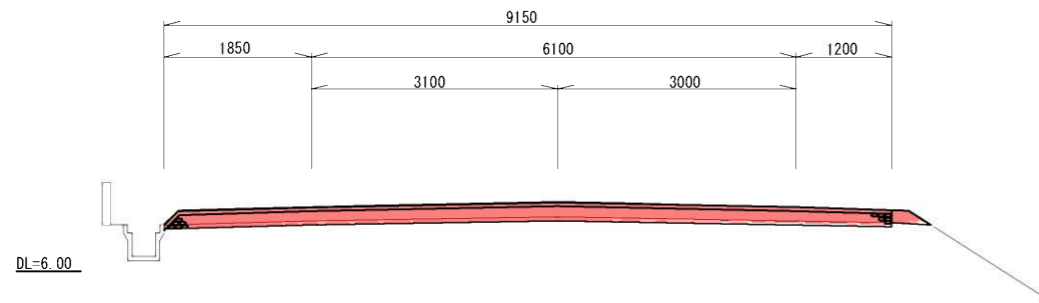


塗色箇所：施工範囲

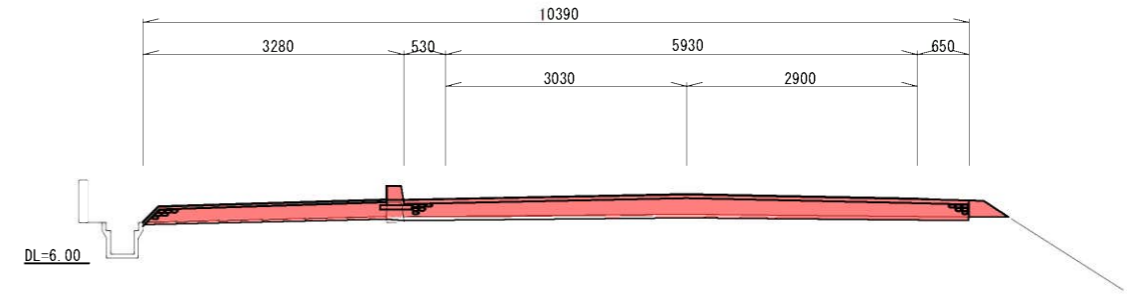
工事名	令和6年度（過疎債）涌谷不動堂線舗装補修工事		
箇所	涌谷町字関谷沖名 地内		
図名	横断図(1)	縮尺	
設計者		承認	
涌谷町 建設課	No		

横断図

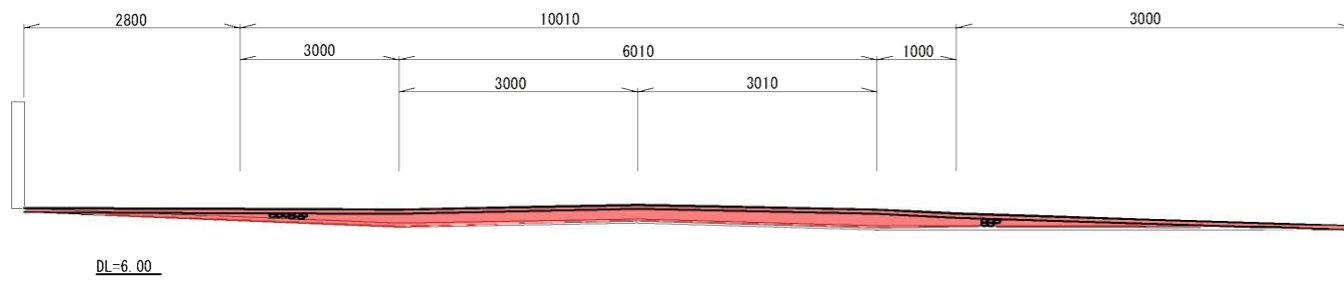
NO. 7



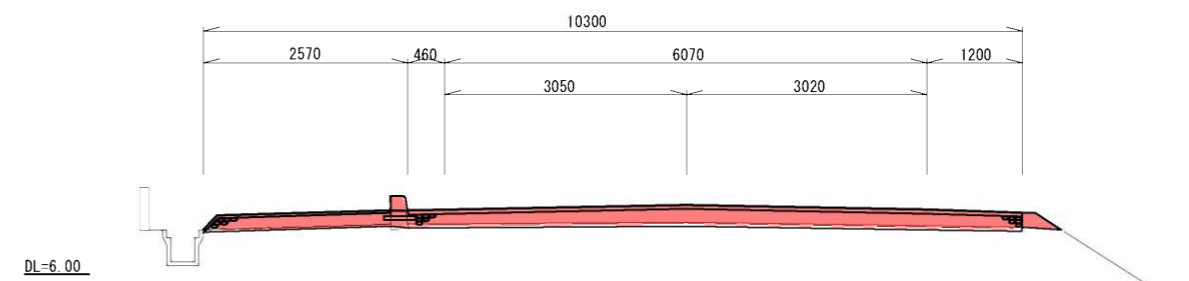
NO. 9



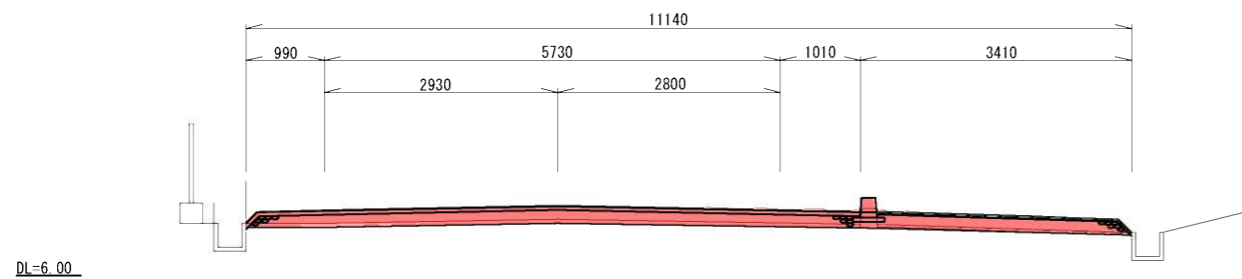
NO. 6



NO. 8



NO. 5

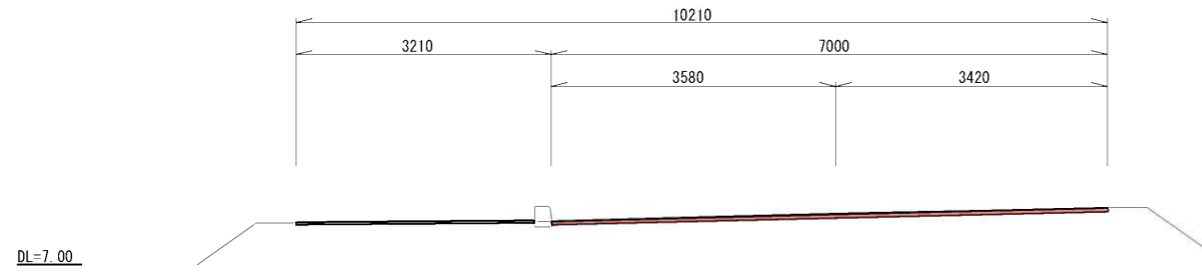


塗色箇所：施工範囲

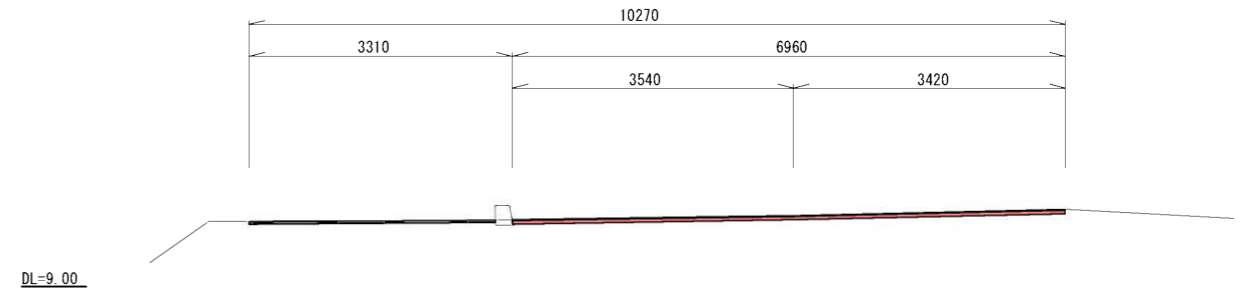
工事名	令和6年度（過疎債）涌谷不動堂線舗装補修工事		
箇所	涌谷町字関谷沖名 地内		
図名	横断図(2)	縮尺	
設計者		承認	
④ 涌谷町 建設課	No		

横断図

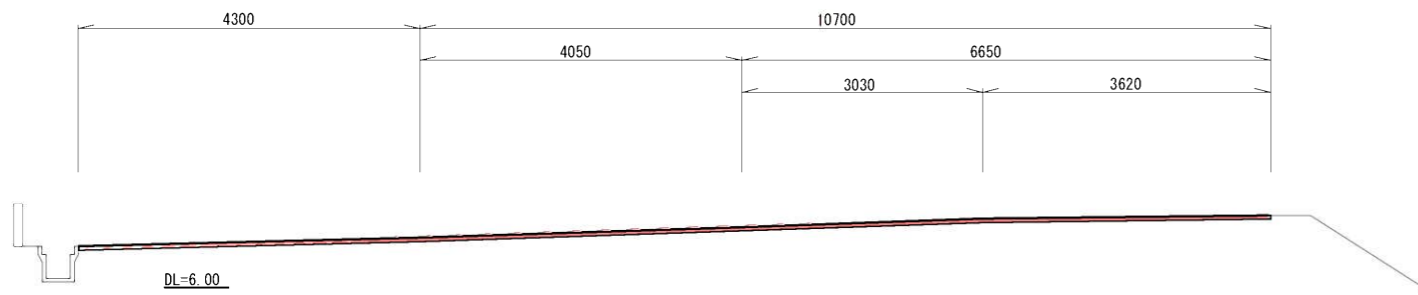
NO. 12



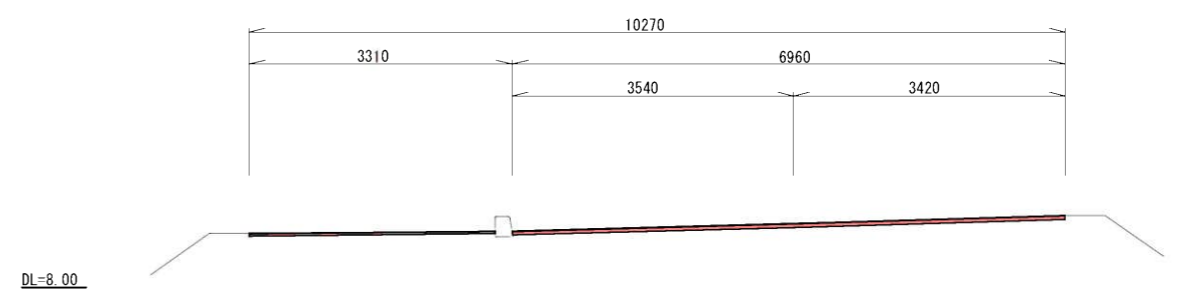
NO. 14



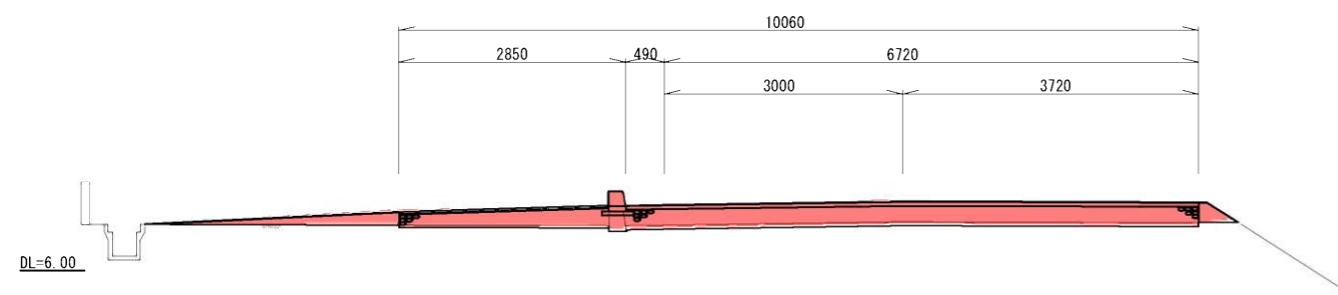
NO. 11



NO. 13



NO. 10

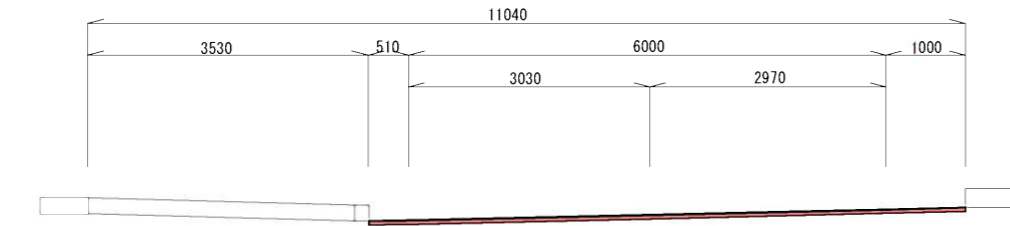


塗色箇所：施工範囲

工事名	令和6年度（過疎債）涌谷不動堂線舗装補修工事			
箇所	涌谷町字関谷沖名 地内			
図名	横断図(3)	縮尺		
設計者		承認		
⑦ 涌谷町 建設課	No			

横断図

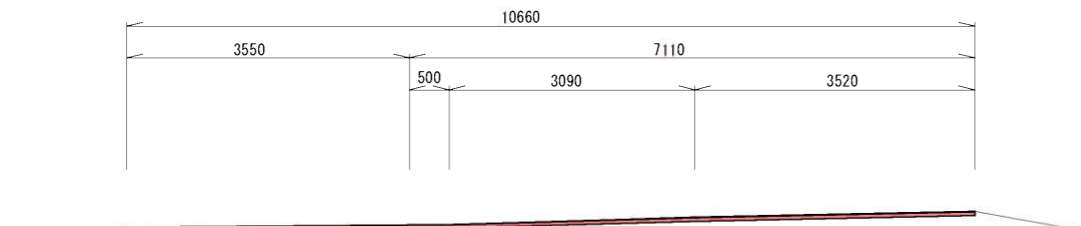
NO. 15+13.0m



DL=10.00

DL=9.00

NO. 15




DL=10.00

DL=9.00

DL=9.00

塗色箇所：施工範囲

工事名	令和6年度（過疎債）涌谷不動堂線舗装補修工事			
箇所	涌谷町字関谷沖名 地内			
図名	横断図(4)	縮尺		
設計者		承認		
 涌谷町 建設課	No			