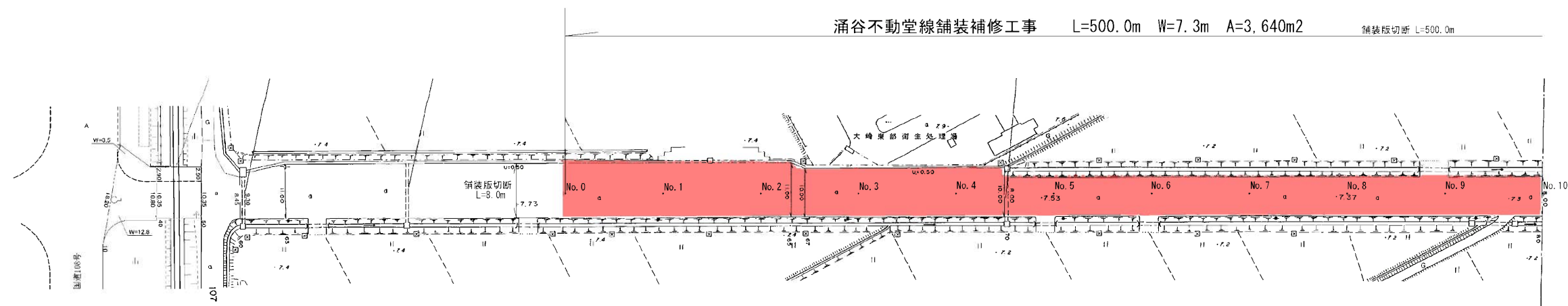
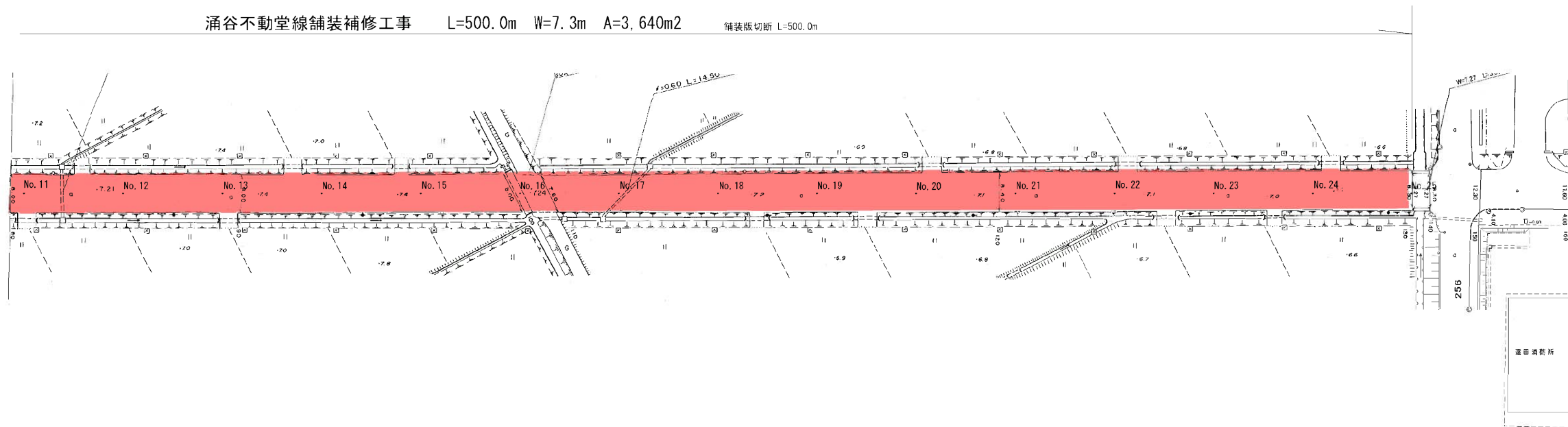



平面図（涌谷不動堂線）第1工区 S=FREE



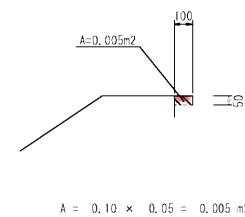
涌谷不動堂線舗装補修工事 L=500.0m W=7.3m A=3,640m² 舗装版切断 L=500.0m



標準断面図（涌谷不動堂線）S=FREE



路肩詳細図（涌谷不動堂線）S=FREE

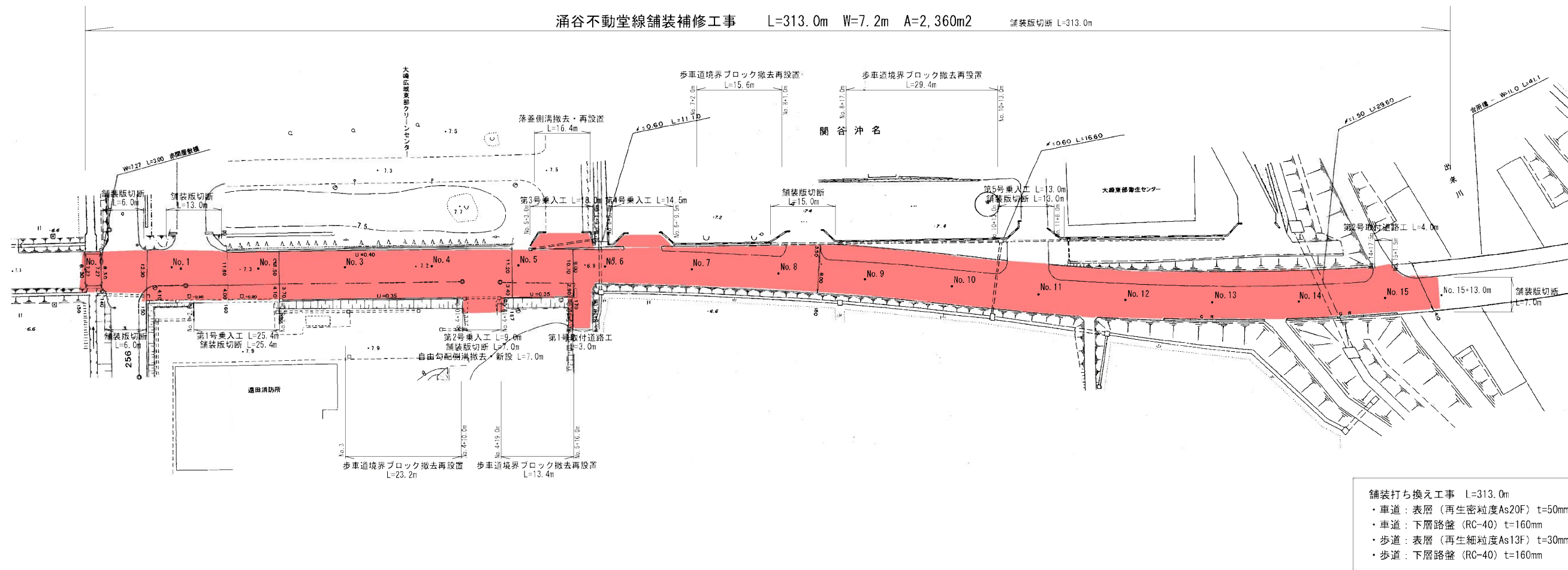


舗装打ち換え工事 L=500.0m  
・車道：表層（再生密粒度As20F）t=50mm A=3,640m²  
・車道：不陸整正（補足材無し） A=3,640m²

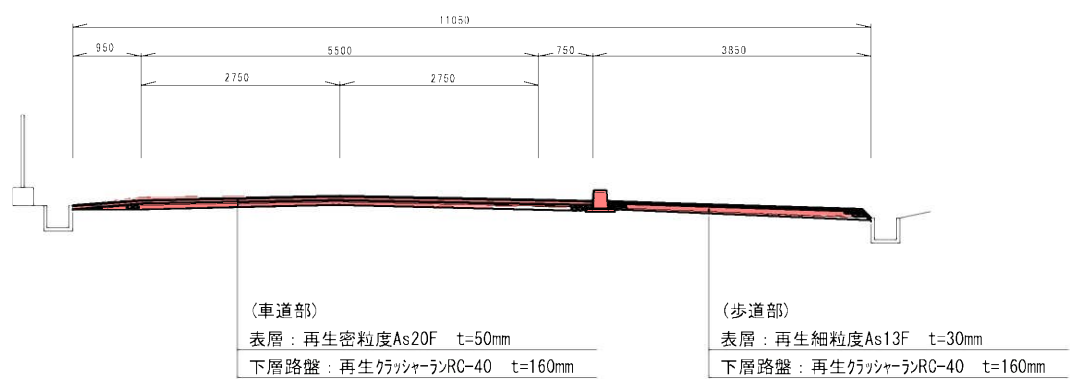
塗色箇所：施工範囲

工 事 名	令和6年度（過疎債）涌谷不動堂線舗装補修工事				
箇 所	涌谷町字関谷沖名 地内				
図 名	平面図（第2工区）			縮 尺	
設 計 者				承	
涌谷町 建設課	No			認	

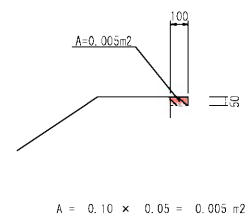
平面図（涌谷不動堂線）第2工区 S=FREE




標準断面図（涌谷不動堂線）S=FREE



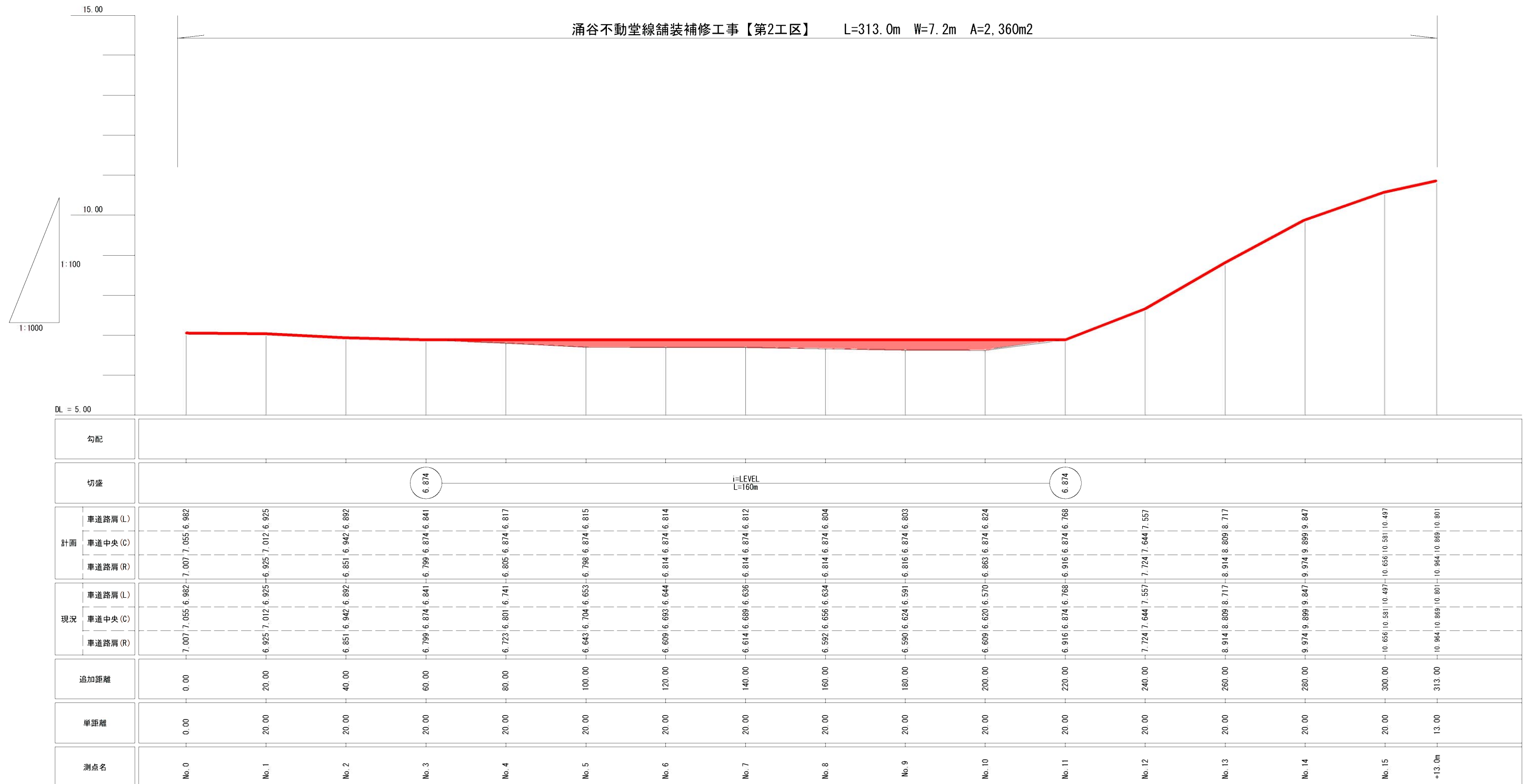
路肩詳細図（涌谷不動堂線）S=FREE




塗色箇所：施工範囲

工 事 名	令和6年度（過疎債）涌谷不動堂線舗装補修工事				
箇 所	涌谷町字関谷沖名 地内				
図 名	平面図（第2工区）			縮 尺	
設 計 者				承 認	
 涌 谷 町	建 設 課	No			

縦断面（涌谷不動堂線）S=FREE

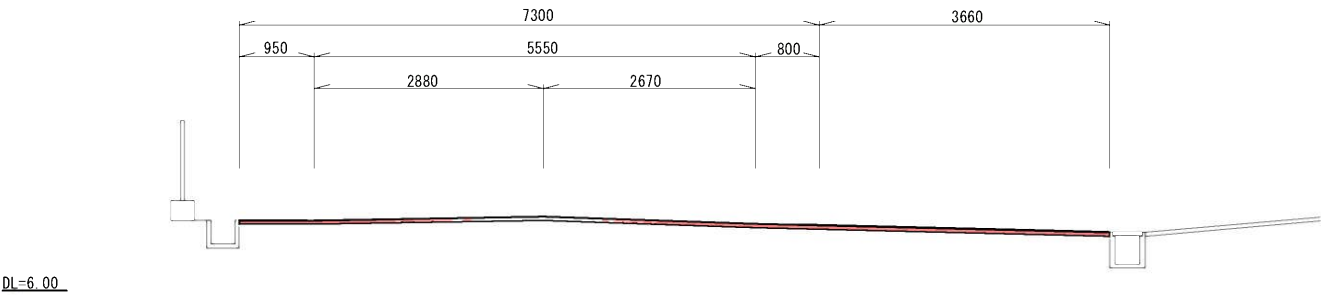


塗色箇所：施工範囲

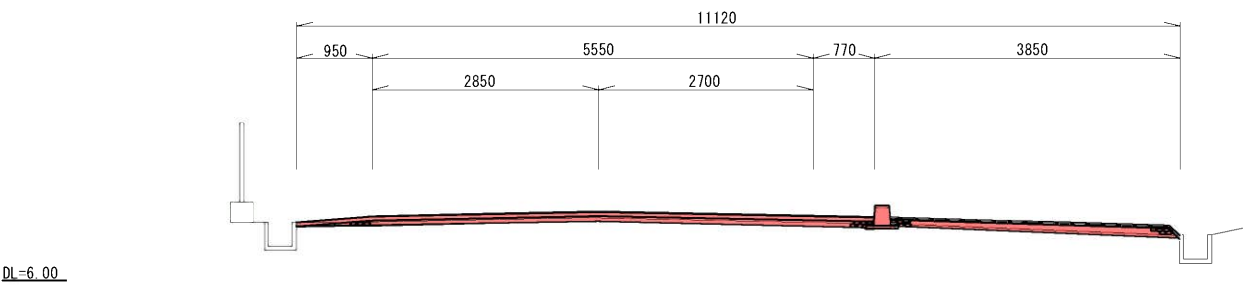
工 事 名	令和6年度（過疎債）涌谷不動産線舗装補修工事					
箇 所	涌谷町字関谷沖名 地内					
図 名	縦断図			縮 尺		
設 計 者				承認		
 涌 谷 町 建 設 課	No					

横断図

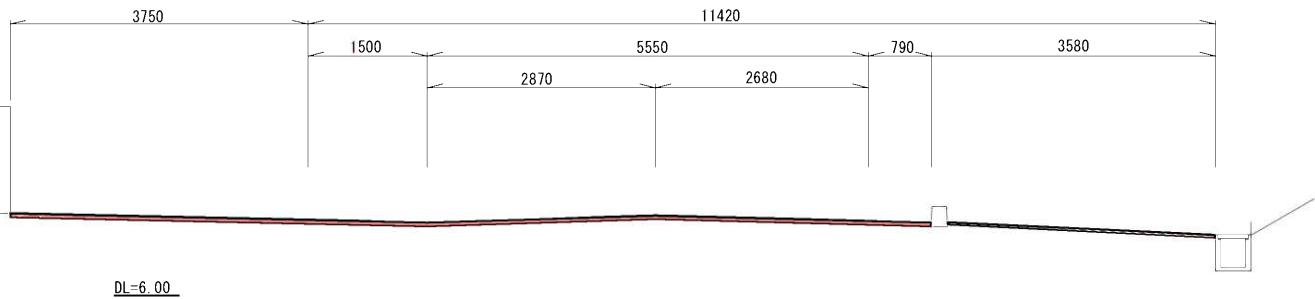
NO. 2



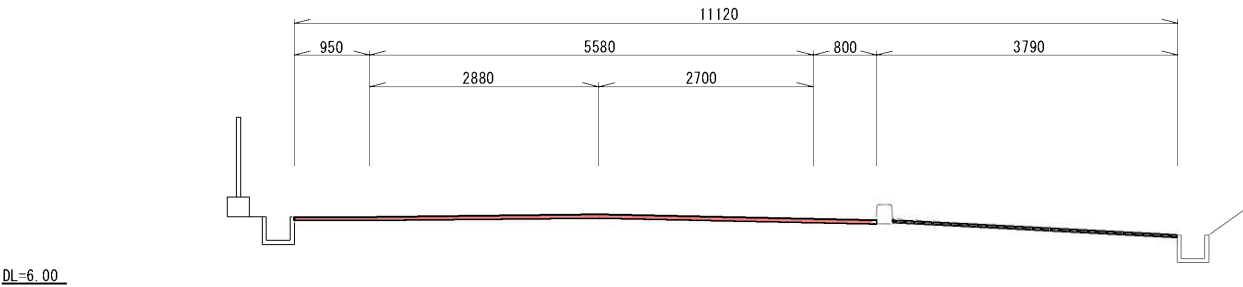
NO. 4



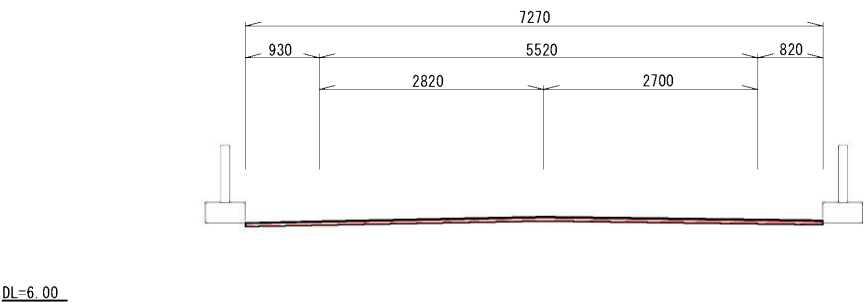
NO. 1



NO. 3



NO. 0

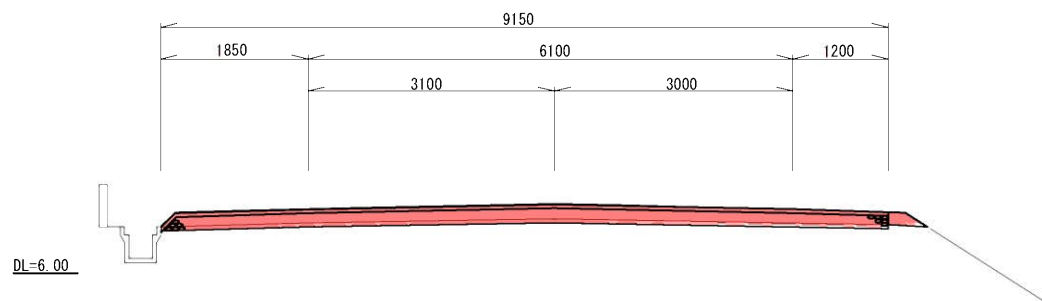


塗色箇所：施工範囲

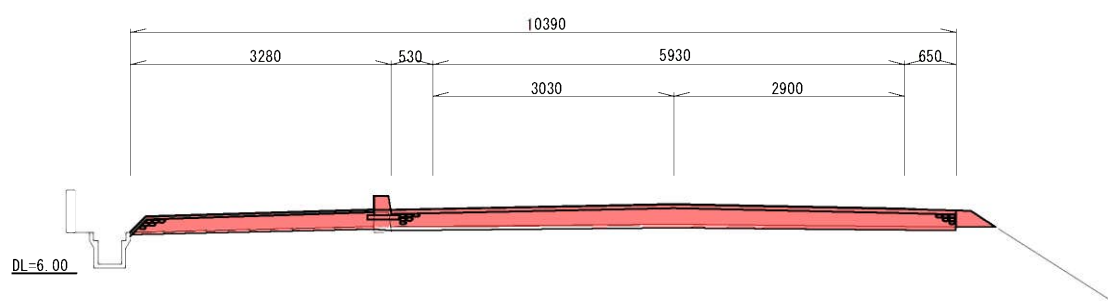
工事名	令和6年度（過疎債）涌谷不動堂線舗装補修工事					
箇所	涌谷町字関谷沖名 地内					
図名	横断図(1)				縮尺	
設計者				承認		
涌谷町 建設課	No					

横断図

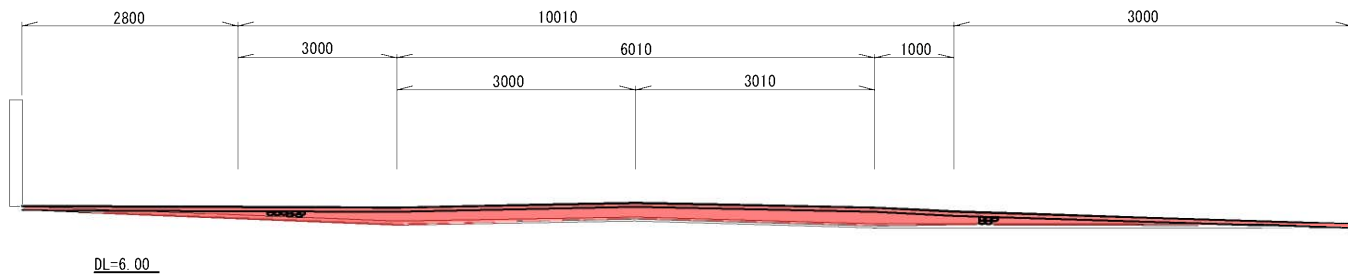
NO. 7



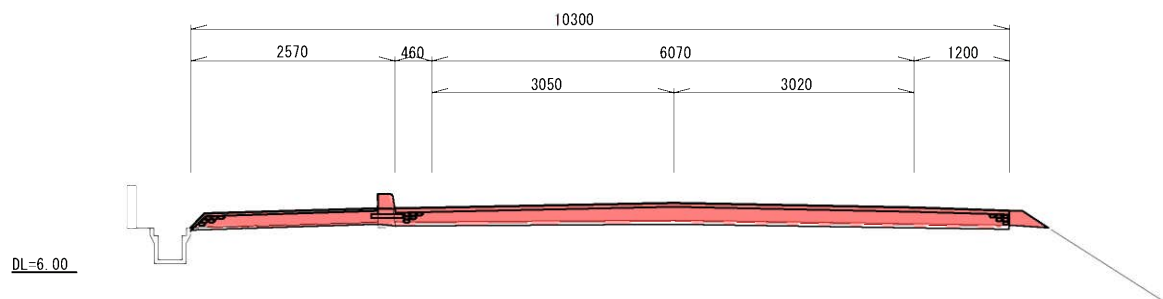
NO. 9



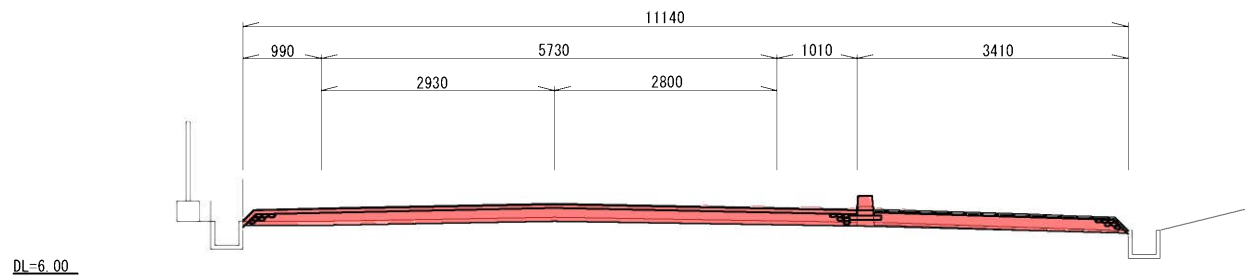
NO. 6



NO. 8



NO. 5

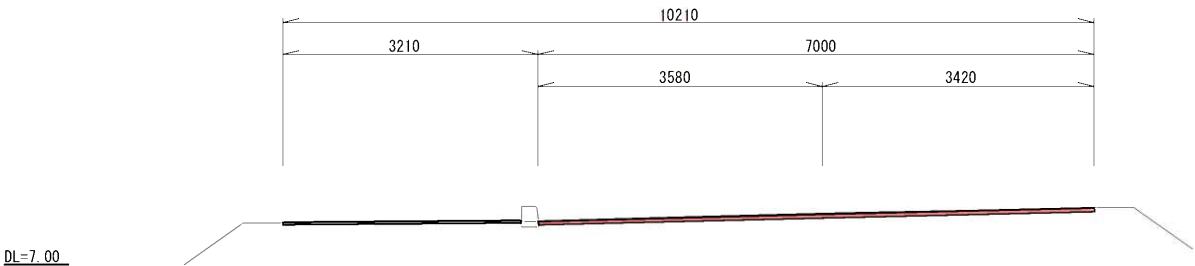


塗色箇所：施工範囲

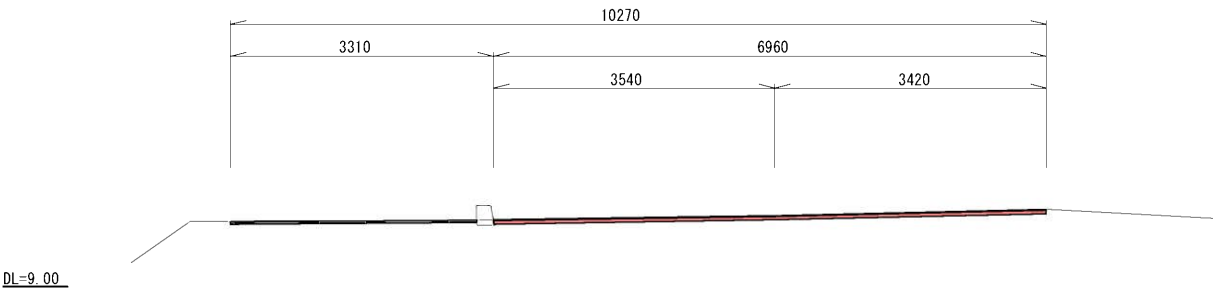
工事名	令和6年度（過疎債）涌谷不動堂線舗装補修工事						
箇所	涌谷町字関谷沖名 地内						
図名	横断図(2)					縮尺	
設計者				承認			
涌谷町 建設課	No						

横断図

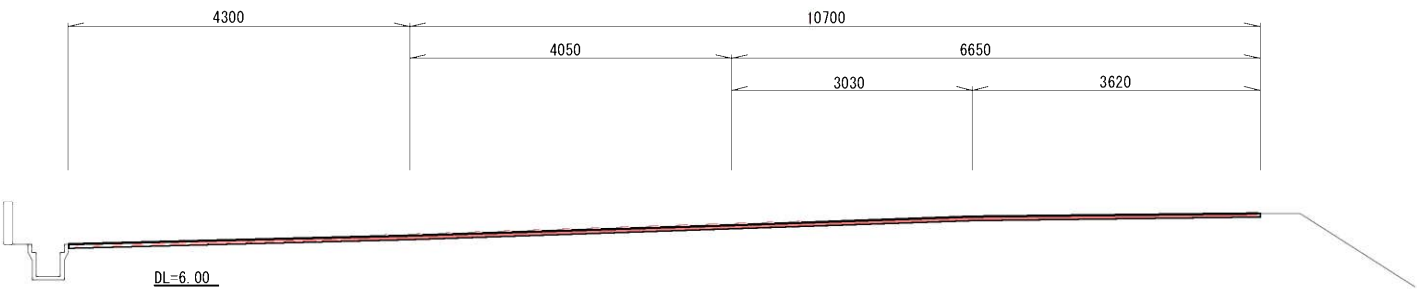
NO. 12



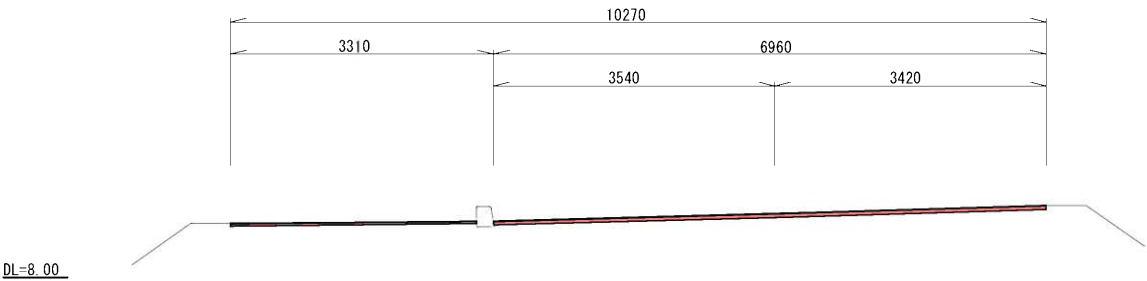
NO. 14



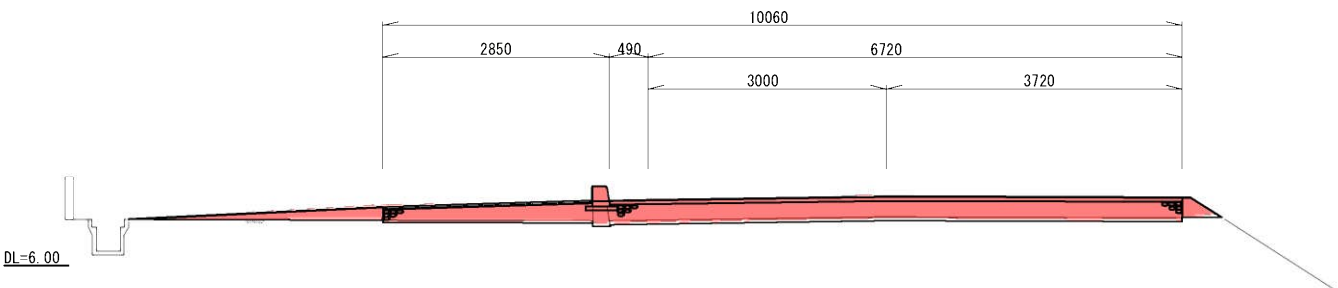
NO. 11



NO. 13



NO. 10

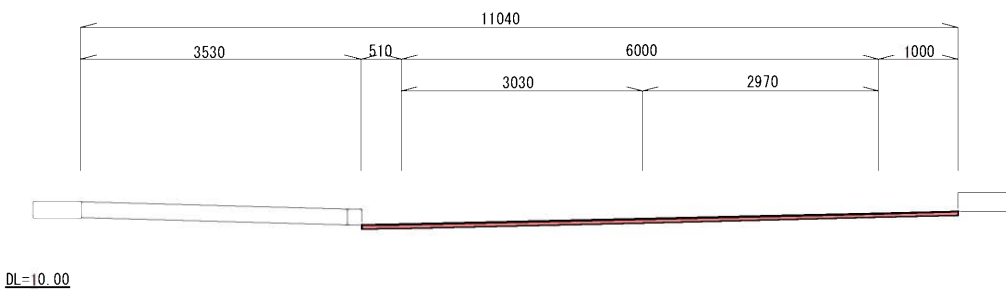


塗色箇所：施工範囲

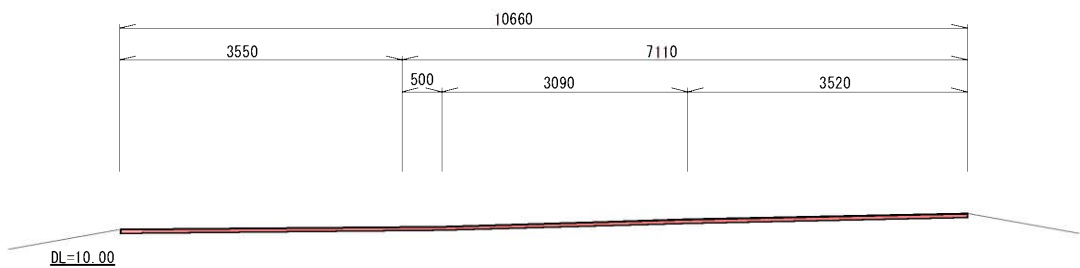
工事名	令和6年度（過疎債）涌谷不動堂線舗装補修工事					
箇所	涌谷町字関谷沖名 地内					
図名	横断図(3)				縮尺	
設計者				承認		
⑦ 涌谷町 建設課	No					

横断図


N0. 15+13. 0m



N0. 15



塗色箇所：施工範囲

工事名	令和6年度（過疎債）涌谷不動堂線舗装補修工事						
箇所	涌谷町字関谷沖名 地内						
図名	横断図(4)					縮尺	
設計者				承認			
 涌谷町 建設課	No						